










ПЛАН ДЕТАЉНЕ РЕГУЛАЦИЈЕ СИСТЕМА ЗА ОДВОДЊАВАЊЕ СРБОБРАН



- СЕКЦИЈА 1 -

**РЕГУЛАЦИОНО - НИВЕЛАЦИОНИ ПЛАН СА АНАЛИТИЧКО
ГЕОДЕТСКИМ ЕЛЕМЕНТИМА ЗА ОБЕЛЕЖАВАЊЕ, САОБРАЋАЈНА
ИНФРАСТРУКТУРА И КАРАКТЕРИСТИЧНИ ПРОФИЛИ**

- | | |
|---|---|
|  | ПЛАНИРАНА РЕГУЛАЦИЈА КАНАЛА |
|  | ПЛАНИРАНА РЕГУЛАЦИЈА КАНАЛА |
|  | ПОСТОЈЕЋЕ МЕЋНЕ ТАЧКЕ |
|  | НОВООДРЕЂЕНЕ МЕЋНЕ ТАЧКЕ |
|  | АТАРСКИ ПУТ |
|  | МЕСТО УКРШТАЊА КАНАЛА СА АТАРСКИМ ПУТЕМ |
|  | ГРАНИЦА КАТАСТАРСКЕ ОПШТИНЕ |
|  | ГРАНИЦА ОБУХВАТА ПЛАНА |

НОСИЛАЦ ИЗРАДЕ ПЛАНА		ОПШТИНА: СРБОБРАН ОВЛАШЋЕНО ЛИЦЕ:	Печат и потпис:
НОСИЛАЦ ИЗРАДЕ ПЛАНА		ОПШТИНА: БЕЧЕЈ ОВЛАШЋЕНО ЛИЦЕ:	Печат и потпис:
ОБРАЂИВАЧ		ЈП "ЗАВОД ЗА УРБАНИЗАМ ВОЈВОДИНЕ" ДИРЕКТОР: ПРЕДРАГ КНЕЖЕВИЋ, дипл.правник ПОМОЋНИК ДИРЕКТОРА: БРАНИСЛАВА ТОПРЕК, дипл.инж.арх.	Печат и потпис:
НАЗИВ ПЛАНА	ПЛАН ДЕТАЉНЕ РЕГУЛАЦИЈЕ СИСТЕМА ЗА ОДВОДЊАВАЊЕ СРБОБРАН		
НАЗИВ КАРТЕ	РЕГУЛАЦИОНО - НИВЕЛАЦИОНИ ПЛАН СА АНАЛИТИЧКО ГЕОДЕТСКИМ ЕЛЕМЕНТИМА ЗА ОБЕЛЕЖАВАЊЕ, САОБРАЋАЈНА ИНФРАСТРУКТУРА И КАРАКТЕРИСТИЧНИ ПРОФИЛИ - СЕКЦИЈА 1		
ОДГОВОРНИ УРБАНИСТА	ЈЕЛЕНА ИГЊАТИЋ, маг.инж.арх.		Печат и потпис:
САРАДНИЦИ	ДАЛИБОР ЈУРИЦА, дипл.инж.геод. ЗОРАН КОРДИЋ, дипл.инж.саоб. ДРАГАН МОРАЧА, грађ. техн.		
Е- 2537	Размера: 1 : 2500	Датум: Мај 2018.	Број листа: 2.3.1.